

4-b-5 - Plan des périmètres

Mis à jour le 1 décembre 2025
Modifié le 19 juin 2025
Modifié le 20 juin 2024

Mis en compatibilité le 30 mars 2022

Mis à jour le 26 juillet 2019

Mis à jour le 12 octobre 2017

Mis à jour le 26 janvier 2017

Approuvé par le conseil municipal du 24 novembre 2011




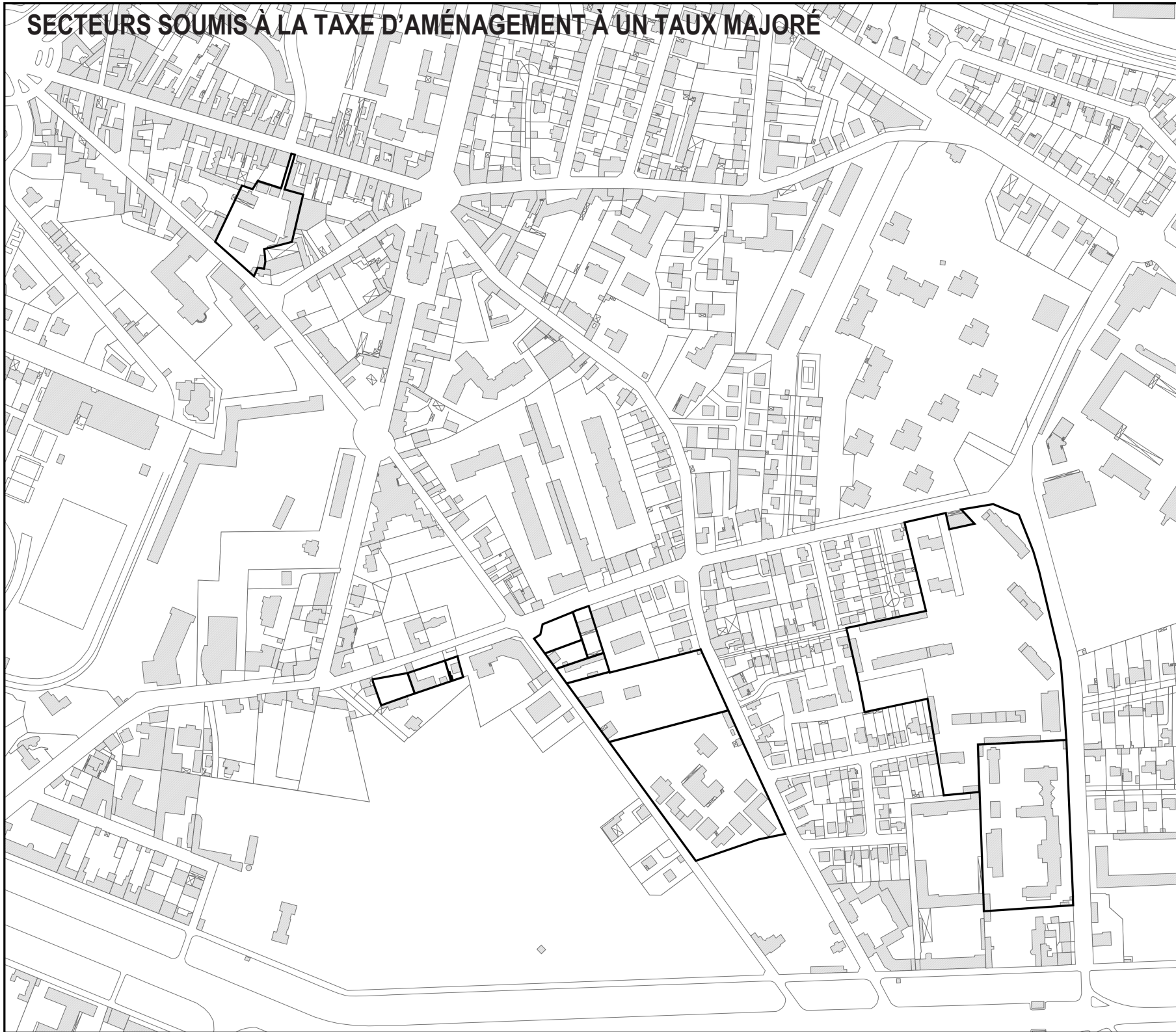
Echelle : 1/7 500 ème

- Périmètre du plan de sauvegarde et de mise en valeur
- Périmètre d'extension du secteur sauvegardé
- Secteurs situés au voisinage des infrastructures de transports terrestres
- Périmètre provisoire de zone d'aménagement différé
- Secteurs soumis à la taxe d'aménagement à un taux majoré
- Périmètre d'étude en vue d'un projet d'aménagement
- Périmètre de Zone d'Aménagement Concerté
- Secteurs d'information sur les sols



VERSAILLES

SECTEURS SOUMIS À LA TAXE D'AMÉNAGEMENT À UN TAUX MAJORÉ



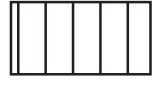
Périmètre du plan de sauvegarde et de mise en valeur (PSMV)



Périmètre d'extension du site patrimonial remarquable



Secteurs situés au voisinage des infrastructures de transports terrestres



Périmètre de la zone d'aménagement différé de Satory



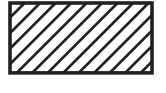
Secteurs soumis à la taxe d'aménagement à un taux majoré (voir encadré)



Périmètre d'étude en vue d'un projet d'aménagement (Rue de la Porte de Buc)



Périmètre de la Zone d'Aménagement Concerté Satory Ouest



Secteurs d'information sur les sols (SIS)

SECTEURS SOUMIS À LA TAXE D'AMÉNAGEMENT À UN TAUX MAJORÉ (VOIR ENCADRÉ)